COMMITTENTE:

Consorzio di Bonifica dell'emilia Centrale
Corso Giuseppe Garibaldi, 42
42121 Reggio Emilia RE

Progettista:

FLORIANA ROMAGNOLLI
Lo. Biancana, 3
42034 Casina (RE)

DATA: 22 giugno 2015

INCARICO:

Affidamento del 16/12/2014: "Supporto alla progettazione degli aspetti fitodepurativi dell'area umida adibita a cassa di laminazione e finissaggio delle acque prevista a servizio del canale Cavata Orientale nell'ambito dell'azione B.5 e dei canali riqualificati previsti con le azioni B.3,B.4, B.5, B.62" nell'ambito dell'azione A.2 "Progettazione esecutiva" del Progetto LIFE RINASCE (LIFE 13 ENV/IT/000169). CUP G31E14000580002

TITOLO:

MOVIMENTI TERRA

SCALA 1:200

PIVA 02101170351
C.F. RMGFRN71A71F205G

TAVOLA: 3

SEZIONE A-A
Scala 1:200

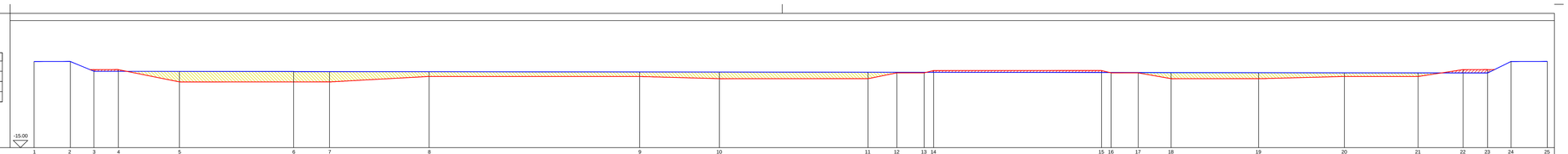

Punti battuti	1	2	3	4	5	6	7	8	9	10	11	12	13	14	15	16	17	18	19	20	21	22	23	24	25
Distanze parziali		4.00	2.60	2.70	6.75	12.62	3.96	11.01	23.26	8.82	16.41	3.21	3.00	1.06	18.55	1.06	3.00	3.64	9.67	9.48	8.14	4.96	2.70	2.60	4.00
Distanze progressive	0.00	4.00	6.61	9.31	16.06	28.68	32.64	43.65	66.90	75.72	92.13	95.34	98.34	99.39		117.94	122.00	125.64	135.30	144.79	152.93	157.89	160.60	163.20	167.20
Quote di rilievo	24.50	24.50	23.42	23.42	23.40	23.39	23.39	23.37	23.34	23.33	23.31	23.30	23.30	23.30		23.28	23.28	23.27	23.25	23.25	23.25	23.23	23.23	24.50	24.50
Quote di progetto			23.60	23.60	22.25	22.25	22.25	22.85	22.85	22.60	22.60	23.25	23.25	23.50		23.50	23.25	22.60	22.60	22.86	22.86	23.60	23.60		

SEZIONE B-B
Scala 1:200

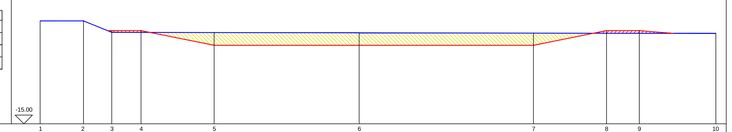

Punti battuti	1	2	3	4	5	6	7	8	9	10
Distanze parziali		4.01	2.60	2.70	6.75	13.39	16.09	6.74	3.02	7.08
Distanze progressive	0.00	4.01	6.61	9.31	16.06	29.45	45.54	52.28	55.30	62.38
Quote di rilievo	24.50	24.50	23.44	23.44	23.42	23.39	23.39	23.36	23.34	23.34
Quote di progetto			23.60	23.60	22.25	22.25	22.25	23.60	23.60	

PLANIMETRIA
Fuori scala

23.30 Quote di progetto cassa di espansione
22.25 Quote di Progetto wetland

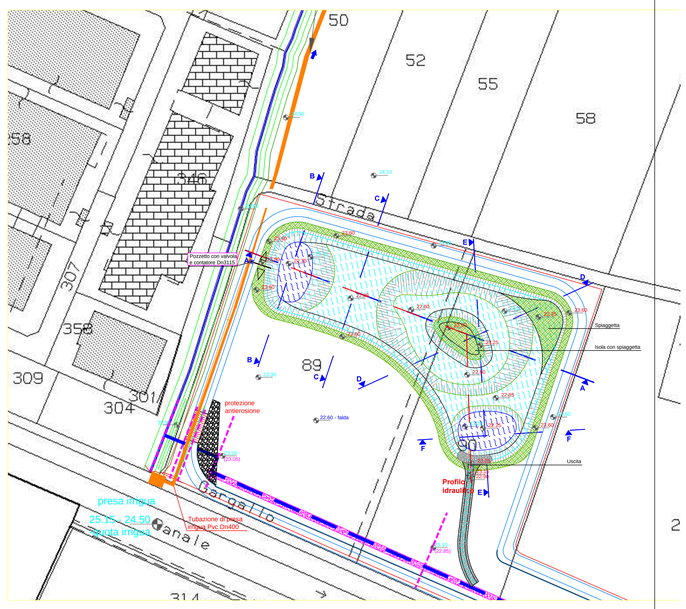

SEZIONE C-C
Scala 1:200

Punti battuti	1	2	3	4	5	6	7	8	9	10
Distanze parziali		4.01	2.58	2.73	4.26	18.83	16.30	4.26	3.00	7.19
Distanze progressive	0.00	4.01	6.58	9.32	13.57	32.41	48.70	52.96	55.96	63.15
Quote di rilievo	24.50	24.50	23.41	23.41	23.41	23.36	23.33	23.32	23.32	23.30
Quote di progetto			23.60	23.60	22.85	22.85	22.85	23.60	23.60	

SEZIONE F-F
Scala 1:200

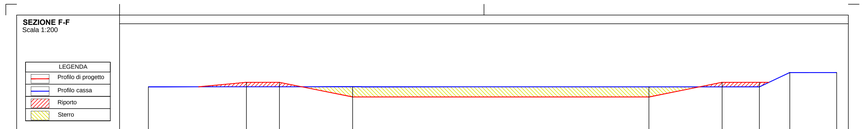

Punti battuti	1	2	3	4	5	6	7	8	9
Distanze parziali		9.05	3.05	6.75	27.35	6.75	3.44	2.81	4.33
Distanze progressive	0.00	9.05	12.10	18.85		46.20	52.95	56.39	59.15	63.53
Quote di rilievo	23.19	23.19	23.19	23.19		23.18	23.18	23.18	24.50	24.50
Quote di progetto		23.60	23.60	22.25		22.25	23.60	23.60		

SEZIONE D-D
Scala 1:200

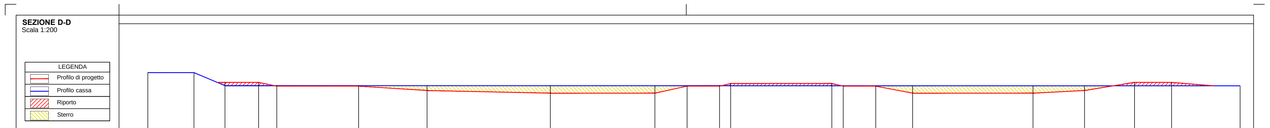

Punti battuti	1	2	3	4	5	6	7	8	9	10	11	12	13	14	15	16	17	18	19	20	21
Distanze parziali		4.26	2.86	3.11	1.68	7.56	6.32	11.38	9.65	2.97	3.00	1.12	9.33	1.12	3.00	3.41	11.11	4.76	4.61	3.42	6.33
Distanze progressive	0.00	4.26	7.12	10.22	11.90	19.46	25.78	37.15	46.81	49.77	52.77	53.89		63.13	66.13	69.54		81.76	86.46	91.08	94.50		100.82
Quote di rilievo	24.50	24.50	23.30	23.30	23.30	23.30	23.30	23.29	23.29	23.29	23.29	23.29		23.29	23.29	23.29		23.28	23.28	23.28	23.28		23.28
Quote di progetto			23.60	23.60	23.25	23.25	22.85	22.60	22.60	23.25	23.25	23.50		23.50	23.25	23.25		22.60	22.60	23.60	23.60		

SEZIONE E-E
Scala 1:200

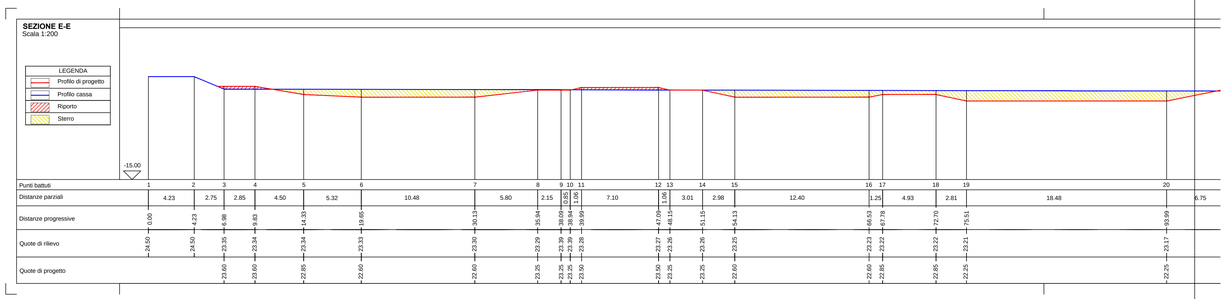

Punti battuti	1	2	3	4	5	6	7	8	9	10	11	12	13	14	15	16	17	18	19	20
Distanze parziali		4.23	2.75	2.85	4.50	5.32	10.48	5.80	2.15	1.00	1.00	7.10	1.15	3.01	2.98	12.40	1.25	4.93	2.81	18.48	6.75
Distanze progressive	0.00	4.23	6.98	9.83	14.33	19.65	30.13	35.94	38.09	39.09	40.09	47.19	48.34	51.35	54.33		66.53	71.46	74.28	92.76	99.51
Quote di rilievo	24.50	24.50	23.35	23.34	23.34	23.33	23.32	23.29	23.29	23.29	23.28	23.27	23.26	23.26	23.25		23.23	23.22	23.19	23.17	
Quote di progetto			23.60	23.60	22.85	22.60	22.60	23.25	23.25	23.50	23.50	23.25	23.25	22.60	22.60		22.60	22.85	22.85	22.25	